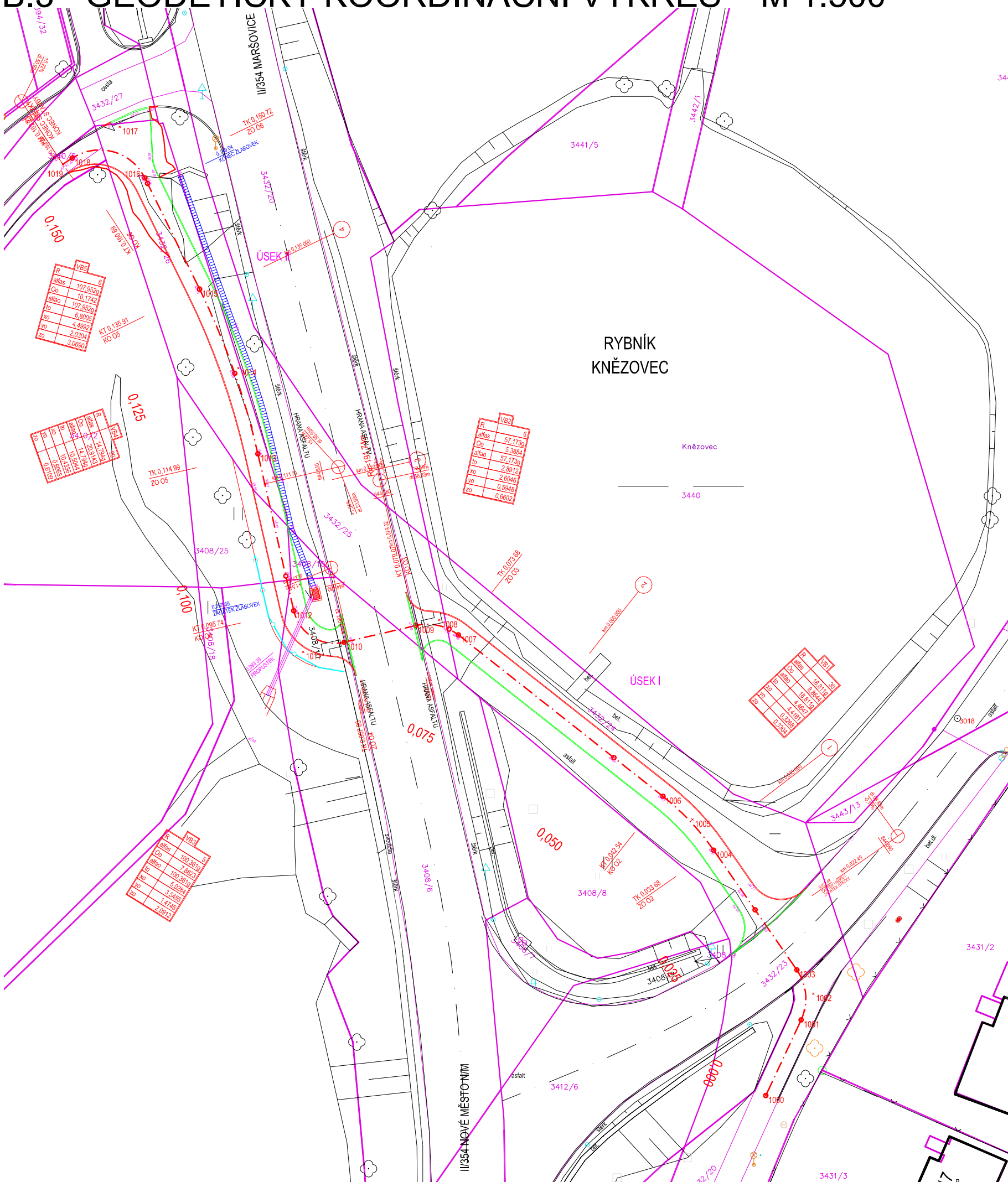


B.3 - GEODETICKÝ KOORDINAČNÍ VÝKRES M 1:500

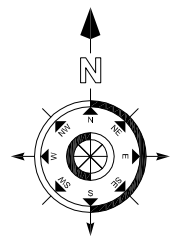


SOUŘADNICOVÝ SYSTÉM JTSK, VÝŠKOVÝ SYSTÉM BpV:
VYTYČOVACÍ BODY OSY:

| č.b. | Y | X | Z | poznámka |
|------|-----------|------------|--------|----------|
| 1000 | 631732,91 | 1114439,00 | 645,70 | ZU |
| 1001 | 631728,69 | 1114429,97 | 645,70 | TK1 |
| 1002 | 631727,22 | 1114426,84 | 0,00 | VB1 |
| 1003 | 631729,19 | 1114424,00 | 644,81 | KT1 |
| 1004 | 631739,14 | 1114409,69 | 644,67 | TK2 |
| 1005 | 631741,69 | 1114406,02 | 0,00 | VB2 |
| 1006 | 631745,20 | 1114403,26 | 644,65 | KT2 |
| 1007 | 631769,65 | 1114383,97 | 644,59 | TK3 |
| 1008 | 631771,92 | 1114382,18 | 0,00 | VB3 |
| 1009 | 631774,73 | 1114382,84 | 644,58 | KT3 |
| 1010 | 631783,29 | 1114384,85 | 644,48 | TK4 |
| 1011 | 631788,19 | 1114385,99 | 0,00 | VB4 |
| 1012 | 631789,31 | 1114381,09 | 644,52 | KT4 |
| 1013 | 631793,59 | 1114362,32 | 644,81 | TK5 |
| 1014 | 631795,93 | 1114352,08 | 0,00 | VB5 |
| 1015 | 631800,56 | 1114342,66 | 646,01 | KT5 |
| 1016 | 631807,10 | 1114329,36 | 646,85 | TK6 |
| 1017 | 631810,10 | 1114323,26 | 0,00 | VB6 |
| 1018 | 631815,78 | 1114327,00 | 647,43 | KT6 |
| 1019 | 631816,90 | 1114327,73 | 647,51 | KU |






VYTYČOVACÍ BODY LOMŮ NIVELETY

| č.b. | Y | X | Z | poznámka |
|------|-----------|------------|--------|----------|
| 1020 | 631728,28 | 1114428,78 | 645,20 | LN1 |
| 1021 | 631792,77 | 1114365,91 | 644,60 | LN2 |



CHODNÍK A CYKLOSTEZKA

MARŠOVIC

| | | | | | |
|--|---|--|---|---|------------------------------|
| SPECIFIKACE STAVBY |  | Investor: Město Nové Město na Moravě, Vratislavovo nám. 103, 592 31 | | | Č.pará |
| | | Objednatel: Město Nové Město na Moravě, Vratislavovo nám. 103, 592 31 | | | |
| p.č. v k.ú. 3408/5, 3408/6, 3408/10, 3408/25, 3410/2, 3410/5, 3432/20, 3432/23, 3432/24, 3432/25, 3432/26, 3432/27 | | | | | |
| GENERÁLNÍ PROJEKTANT |  | Zodpovědný projektant Ing. Jiří Kulič PODPIS  | Vypracoval Ing. Jiří Kulič PODPIS  | Kreslil Irena ČABANOVÁ PODPIS  | Autorizováno |
| | RAIL - ROAD DESIGN, třída ČSA 954/7, 500 03 Hradec Králové,gsm:774 860 987, tel:491616630,fax:491616630 Projektace a inženýring dopravních a pozemních staveb-geodetické služby-tvorba mapových děl-management ve stavebnictví | | | | |
| IDENTIFIKACE PROJEKTU | stupeň dokumentace: PDPS | profesní část: F100 | datum expedice: 09/2013 | datum editace: 09/2013 | měřítko: 1:500 |
| | zakázka: 018/2013 | název výkresu: GEODETICKÝ KOORDINAČNÍ VÝKRES | | | číslo výkresu: A.3 |